



Proposte di lettura LUGLIO-AGOSTO 2012

I luoghi della Toscana

E' tempo di vacanze! Il momento ideale per scoprire o riscoprire i parchi e le riserve naturali che la nostra regione ci offre.

Dal parco faunistico del Monte Amiata al parco di Migliarino San Rossore, dall'Arcipelago toscano al parco dell'Orecchiella, dalle Alpi Apuane ai parchi della Val di Cornia, dal parco nazionale delle Foreste Casentinesi alla riserva biogenetica della Foresta di Vallombrosa, dal parco regionale della Maremma al Padule di Fucecchio.

Un viaggio straordinario alla scoperta della natura e della storia del territorio toscano che la biblioteca vi propone attraverso una bibliografia dalla quale abbiamo selezionato alcuni titoli per voi.

Per conoscere tutti i libri che la biblioteca possiede sui parchi e sulle aree protette della Toscana potete consultare la bibliografia alla pagina:

http://www.consiglio.regione.toscana.it:8085/biblioteca/BIT/bibliografia_Parchitoscani.pdf

Buona lettura!

I parchi e le aree protette della Toscana



Sui sentieri delle Alpi Apuane per riscoprire il cammino dell'uomo : 11 capitoli a tema e 43 escursioni : Carta dei sentieri del CAI di Lucca di Marco Marando. - [Pontedera] : Bandecchi & Vivaldi, stampa 2006. - 261 p. : ill. ; 24 cm + 4 c. topogr.

Leggi l'indice alla pagina:

http://web.e.toscana.it/sebina/repository/catalogazione/immagini/pdf/alpiapuane_ind002.pdf

Un libro fatto con passione e competenza, dalla prosa spesso poetica che vuole rendere sia le sensazioni visive, olfattive, uditive e gustative legate al contatto con la natura, sia le esperienze di vita delle persone che l'autore incontra.

Da una parte c'è la descrizione particolareggiata di itinerari, paesi, orari, dall'altra l'idea che i luoghi non parlino tutti da soli e che quindi sia necessario approfondire le conoscenze storiche, geografiche, sociali, economiche, perché non si perda la memoria del passato.

Una guida indispensabile per chi vuole cimentarsi in percorsi poco frequentati o inediti alla scoperta delle splendide Alpi Apuane.



Aree protette della provincia di Arezzo : guida naturalistica con notizie storiche e percorsi di visita testi e coordinamento editoriale di Barbara Anselmi. - Montepulciano : Le balze, stampa 2004. - 191 p. : ill. ; 21 cm

Leggi l'indice alla pagina:

http://web.e.toscana.it/sebina/repository/catalogazione/immagini/pdf/areeprottear_ind002.pdf

Questa guida si propone come un invito alla conoscenza di una parte importante del patrimonio del territorio aretino. Un patrimonio fatto di foreste, di aree umide, di specie animali e vegetali di alto valore conservazionistico, ma anche di paesaggi montani e di emergenze storico-architettoniche, testimonianza delle nostre stesse radici.

Il libro vi accompagnerà in un percorso ricco di sorprese illustrando le aree protette della provincia di Arezzo, costituite da 7 riserve naturali, 6 Aree naturali protette di interesse locale, 4 Riserve statali e dal più noto Parco nazionale delle Foreste Casentinesi, Monte Falterona e Campigna, che complessivamente coprono una superficie di oltre 22.000 ettari. La guida è corredata di carte di sentieri, foto e disegni naturali. Uno strumento prezioso per conoscere questo angolo di Toscana.



Guida naturalistica di Firenze : ambienti e itinerari per osservare la natura di Marco Dinetti. - Bologna : Calderini, 2002. - 134 p. : ill. ; 21 cm

Leggi l'indice alla pagina:

http://web.e.toscana.it/sebina/repository/catalogazione/immagini/pdf/guidafi_ind002.pdf

Firenze come non l'avete mai vista: una guida alla città e ai suoi dintorni con uno sguardo diverso, rivolto questa volta non tanto al patrimonio artistico, per il quale è famosa al mondo, quanto alla sua grandissima ricchezza naturalistica.

La guida si apre tracciando la "carta d'identità" degli ambienti principali, con particolare attenzione alla biodiversità, e prosegue con la parte dedicata agli itinerari, in città e fuori.

Ampio spazio è dedicato poi ai percorsi fluviali e alle oasi naturali, che offrono l'opportunità di escursioni ricche di interesse naturalistico. Tutti i percorsi sono illustrati da splendide tavole a colori, commentate dalla descrizione, zona per zona, delle specie vegetali e animali che li caratterizzano.

Sempre sul territorio fiorentino:



Guida delle aree protette e biodiversità sul territorio della Provincia di Firenze a cura di Gianni Bettini e Barbara Gargani. - Prato : Biosfera, stampa 2006. - 126 p. : ill. ; 21 cm

Leggi l'indice alla pagina:

http://web.e.toscana.it/sebina/repository/catalogazione/immagini/pdf/areeprotettefi_ind002.pdf



Maremma: riserva di natura. - Grosseto : Provincia di Grosseto Informa, c1999. - 126 p. : ill. ; 21 cm

Leggi l'indice alla pagina:

http://web.e.toscana.it/sebina/repository/catalogazione/immagini/pdf/maremmariserva_ind002.pdf

Città degli uccelli, degli insetti e dei rettili, dei piccoli e grandi mammiferi, con i suoi profumi e odori, l'asprezza della macchia mediterranea, i torrenti, i laghetti, e il mutante colore delle zone montane. Questo è il viaggio che troverete dentro le pagine di *Maremma, riserva di natura*, un percorso ricco di sensazioni e di informazioni, in un certo senso didattico. Lo star bene, per l'uomo è, infatti, anche conoscenza.

Il volume ha lo scopo di offrire una guida attraverso tutte le zone protette della provincia di Grosseto che permetterà di coglier la ricchezza delle diversità botaniche, zoologiche e geologiche presenti sul territorio. La Maremma grossetana è dunque "riserva di natura" perché è un vero sistema naturalistico. Un patrimonio per tutta l'umanità.



Il Parco regionale della Maremma : guida per giovani viaggiatori testi a cura di Inprogress ; fotografie: Celia Ballerini, Marcello Ballerini]. - Firenze : Aska, 2011. - 63 p. : ill. ; 20 cm

Leggi l'indice alla pagina:


http://web.e.toscana.it/sebina/repository/catalogazione/immagini/pdf/parcomaremma_ind002.pdf

Situato in provincia di Grosseto, il Parco naturale della Maremma comprende una fascia costiera di circa 9.800 ettari che si estende dall'abitato di Principina a mare, a nord, al promontorio di Talamone, a sud (nel territorio di Grosseto, Magliano in Toscana e Orbetello).

La peculiarità del parco è principalmente data dall'incredibile varietà di ambienti in esso rappresentati: dai campi coltivati ai pascoli, dalla macchia mediterranea alla gariga, dalle zone rocciose alla pineta, dalla palude alle immense dune. Tra i mammiferi possiamo sicuramente citare cinghiali, daini, caprioli, volpi, gatti selvatici, tassi, istrici, donnole, faine ed altro ancora.

Ecco la guida ideale per grandi e piccini per avventurarsi in questo straordinario ambiente che ci narra secoli e secoli di vita dell'uomo.

Sempre sulla Maremma:



Piedi a terra : guida geologica ai sentieri del Parco regionale della Maremma / di Daniele Sgherri, Armando Costantini. - Grosseto : PopolarEdizioni, c2004. - 182 p. : ill. ; 21 cm

Leggi l'indice alla pagina:

http://web.e.toscana.it/sebina/repository/catalogazione/immagini/pdf/piediaterra_ind002.pdf



Guida al Parco faunistico del Monte Amiata. - Grosseto : I portici, 1996. - 140 p. : ill. ; 24 cm

Leggi l'indice alla pagina:

http://web.e.toscana.it/sebina/repository/catalogazione/immagini/pdf/monteamiata_ind002.pdf

La guida non si limita a descrivere unicamente i sistemi naturali, gli animali e le piante, ma illustra anche i modi e i mezzi per fruirne ricavandone i migliori risultati. Non mancano importanti indicazioni per muoversi con consapevolezza, in modo mirato, e per scoprire o conoscere meglio le molte risorse di questo straordinario territorio montano della Toscana meridionale. E' uno strumento utile per l'uso del Parco sia come laboratorio, sia come punto di riferimento essenziale per i comportamenti e l'educazione ambientale.




Viaggio in Maremma : itinerari tra i parchi della Val di Cornia di Andrea Semplici. - Firenze : Nardini, 2006. - 192 p. : ill. ; 22 cm

Leggi l'indice alla pagina:

http://web.e.toscana.it/sebina/repository/catalogazione/immagini/pdf/valdicornia_ind002.pdf

Il principale protagonista di questa guida-racconto è indubbiamente il paesaggio della Val di Cornia, rappresentato "senza veli", con le sue contraddizioni, la sua eterogeneità e le sue bellezze. Un paesaggio che l'uomo ha plasmato nel corso dei secoli, scavando nelle colline ricche di metalli e di marmi, sviluppando imponenti lavorazioni metallurgiche e coltivando i fertili terreni della pianura. Questo taccuino di viaggio vuole stimolare il lettore ad addentrarsi nei segreti di una terra autentica, bella e selvaggia, ricca di fascino e di storia, alla scoperta di dettagli che si possono apprezzare solo procedendo "a passo d'uomo".



Nel nome del Parco : un anno sull'Arcipelago di Mario Tozzi. - Orbetello : Effequ, 2010. - 151 p. ; 17 cm

Leggi l'indice alla pagina:

http://web.e.toscana.it/sebina/repository/catalogazione/immagini/pdf/nelnome_ind002.pdf

Questo libro è al storia dell'esperienza di Mario Tozzi presidente del parco, ma offre anche uno sguardo carico di significati sulla storia dell'ambiente e della protezione della natura.

Quello che succede all'Arcipelago è quello che avviene quotidianamente negli altri grandi parchi nazionali d'Italia e nelle aree protette, e comunque in tutte le zone della penisola in cui l'ambiente è minacciato: un assalto senza misericordi al tesoro di famiglia da parte di aprenti desiderosi di accaparrarsi l'eredità anche degli altri.

In questo libro l'Arcipelago è, dunque, lo spunto per fotografare uno scorcio della più complessa situazione della natura e dell'ambiente in Italia all'inizio del terzo millennio.




La strada maestra : 25 anni di Camminare nel verde : i protagonisti, la natura e gli itinerari più belli nella provincia di Firenze e in Toscana a cura di Antonio Lopez e Giovanni Valdré ; foto di Antonio Lopez. - Firenze : CD&V, c2008. - 159 p. : ill. ; 30 cm

Leggi l'indice alla pagina:

http://web.e.toscana.it/sebina/repository/catalogazione/immagini/pdf/stradamaestra_ind002.pdf

L'uomo viaggia da sempre. Dal mito di Ulisse fino agli astronauti di oggi, la specie umana è mossa da una forte pulsione alla scoperta dell'ignoto. Ma se in passato ci si muoveva per la sopravvivenza o per motivi religiosi, comunque per necessità, oggi lo si fa per piacere, per conoscere meglio il mondo che ci circonda.

La strada maestra ci accompagna in questo viaggio affascinante tra i protagonisti, la natura e gli itinerari più belli nella provincia di Firenze e in Toscana.



La Toscana dei parchi : storia, ambiente e tutela del bel paesaggio di Erasmo D'Angelis. - Firenze : Giunti, c2007. - 284 p. : ill. ; 30 cm

Leggi l'indice alla pagina:

http://web.etoscana.it/sebina/repository/catalogazione/immagini/pdf/toscanaparchi_ind002.pdf

La Toscana è un bene prezioso, universale. E' riconosciuta come una delle più felici sintesi della presenza di beni storici, architettonici e artistici, straordinari per ricchezza e densità, all'interno di contesti naturali modellati da una sapiente azione dell'uomo e dalle trasformazioni millenarie della natura. Questo libro è dedicato alla natura protetta e da proteggere della Toscana, ne racconta la ricchezza e stimola alla conoscenza diretta di parchi, aree protette, riserve e oasi.

Sempre sulla Toscana:



La Toscana dei parchi naturali : percorsi nella natura protetta di Regione Toscana ; [testi Roberto Luciani ; illustrazioni Gianluca Garofalo]. - Firenze : Giunti : Regione Toscana, 2003. - 63 p. : ill.

Leggi l'indice alla pagina:

http://web.etoscana.it/sebina/repository/catalogazione/immagini/pdf/toscanadeiparchi_ind002.pdf

Per quanto riguarda l'area di Lucca e Pisa segnaliamo:



Il Parco del Serchio : tra cultura e natura di Alessandro Manfredini. - Lucca : [s. n.], c2007 (Lucca : Menegazzo). - 142 p. : ill. ; 20 cm + 1 c. geogr.

Leggi l'indice alla pagina:


http://web.etoscana.it/sebina/repository/catalogazione/immagini/pdf/parcodelserchio_ind002.pdf



Orecchiella: un parco nell'Appennino : i fiori, i boschi, gli ambienti. - Genova : Sagep, c1999. - 143 p. : ill. ; 21 cm

Leggi l'indice alla pagina:

http://web.etoscana.it/sebina/repository/catalogazione/immagini/pdf/orecchiella_ind002.pdf



Parco di Migliarino San Rossore Massaciuccoli testi di Paolo Macchia - Firenze : Octavo, 2000. - 207 p. : ill. ; 22 cm

Leggi l'indice alla pagina:

http://web.etoscana.it/sebina/repository/catalogazione/immagini/pdf/parcosanrossore_ind002.pdf