

REGIONE TOSCANA



Consiglio Regionale



biblioteca della Toscana
Pietro Leopoldo

La Via Francigena in Toscana

Bibliografia

Maggio 2017

Introduzione

La bibliografia che qui proponiamo raccoglie i libri che la biblioteca possiede sull'antica Via Francigena in Toscana, un cammino nella natura tra tesori dell'arte e della storia. I volumi sono presentati in ordine cronologico.

I libri proposti in questa bibliografia, come quelli presenti nel catalogo della biblioteca, possono essere presi in prestito sia direttamente nella sede della Biblioteca della Toscana Pietro Leopoldo, sia attraverso il servizio di prestito interbibliotecario presso le proprie biblioteche di riferimento sull'intero territorio nazionale che operano in regime di reciprocità gratuita. Così come copie cartacee e digitali di articoli qui citati possono essere richieste presso le biblioteche che effettuano il servizio di fornitura documenti (document delivery).

Biblioteca della Toscana Pietro Leopoldo

Piazza dell'Unità italiana, 1 50123 Firenze

tel. 055 238 7799/7017


biblioteca@consiglio.regione.toscana.it

www.consiglio.regione.toscana.it/biblioteca

orario di apertura: lunedì-venerdì 9-17



Il senso di un viaggio : la via Francigena / di Franco Cardini. - [Firenze] : Unicoop Firenze, 2015. - 30 p. : ill. ; 15 cm




La Via Francigena in Toscana : addenda et corrigenda / Renato Stopani. - Firenze : Le Lettere, 2015. -179 p. : ill. ; 24 cm




La via Francigena in Toscana : un'area di storie. - Pisa : Il Campano, 2015. - 161 p. : ill. ; 22 cm




Guida alla Via Francigena : oltre 900 chilometri a piedi sulle strade del pellegrinaggio verso Roma / Monica D'Atti, Franco Cinti. - 5. ed. aggiornata. - Milano : Terre di Mezzo, 2014. - 257 p. : ill. ; 21 cm



La via Francigena: i piatti tipici : storia, architettura e ricette del tratto toscano / [testi : Ruggero Larco ; foto: Ruggero Larco]. - Firenze : Aska, 2014. - 272 p. . ill. ; 24 cm




5: Aulla-San Miniato : la via delle colline, il percorso ministeriale. - Perugia : Compagnia dei franchi camminatori, [2013?]. - 1 v. : ill. , 21x29 cm. La Via Francigena : 900 km senza perdersi




La via Francigena en Toscane : histoire, art et nature : 15 étapes pleines d'atmosphère. - Milano : Touring, 2014. - 48 p. : ill. ; 23 cm + 1 carta



Die via Francigena in der Toskana : Geschichte, Kunst und Natur: 15 stimmungsvolle Etappen. - Milano : Touring, 2014. - 48 p. : ill. ; 23 cm + 1 carta




4: Fidenza-Aulla. - Perugia : Compagnia dei franchi camminatori, [2013?]. - 1 v. : ill. ; 21x29 cm. La Via Francigena : 900 km senza perdersi




Camminando sulla Via Francigena : 1.400.000 passi dal Gran San Bernardo a Roma / Giuliano Mari ; serie a cura di Franco Muzzio. - Firenze : Bulgarini, 2013. - 183 p. : ill. ; 21 cm




6: San Miniato-San Quirico. - Perugia : Compagnia dei franchi camminatori, [2013?]. - 1 v. : ill. ; 21x29 cm. La Via Francigena : 900 km senza perdersi




7: San Quirico-Montefiascone : con variante estiva: La via delle abbazie
Perugia : Compagnia dei franchi camminatori, [2013?]
1 v. : ill. ; 21x29 cm. La Via Francigena : 900 km senza perdersi



Guida alla Via Francigena in bicicletta : 1.200 chilometri dalle Alpi a Roma / Camilla Torelli. - 2. ed. aggiornata. - Milano : Terre di mezzo, 2013. - 151 p., [16] carte di tav. : ill. ; 21 cm




Via Francigena : mappe dell'itinerario a piedi. Passo della Cisa-Roma. - Roppolo : ItinerAria, 2013. - [103] carte : ill., mappe 22-44 ; 10x19 cm




Via Francigena : mappe dell'itinerario a piedi : Colle del Gran San Bernardo, Passo della Cisa. - Roppolo : ItinerAria, 2013. - 1 v. . ill. ; 20 cm




La via Francigena in Toscana : storia, arte e natura: 15 tappe ricche di atmosfere. - Milano : Touring, 2013. - 48 p. : ill. ; 23 cm + 1 carta




The via Francigena in Tuscany : history, art and nature in 15 inspiring stages. - Milano : Touring, 2013. - 48 p. : ill. ; 23 cm + 1 carta



Francigena: in bici da Losanna a Siena sulle orme degli antichi pellegrini, con me stesso, fra la gente e la bellezza / Raffaello Ginanneschi. - Siena : Betti, 2012. - 124 p. : ill. ; 21 cm




Lunigiana : lungo antichi sentieri fra i profumi del bosco e gli echi di genti e battaglie : la Via Francigena da Aulla a Bibola / [Regione Toscana, Dip. politiche territoriali, ambientali e per la mobilità ; responsabile legale del progetto: Maria Clelia Mele ; coordinamento tecnico del progetto: Cinzia Gandolfi ; progettazione della mappa: Gabriella De Pasquale, Pio Positano]. - [Firenze : Regione Toscana, 2012]. - 1 c. geogr. ripieg. ; 15 cm



La Via Francigena
Società e territorio nel cuore
della Toscana medievale
a cura di Raffaello Cecchetti

Pisa University Press

La Via Francigena : società e territorio nel cuore della Toscana medievale / a cura di Raffaello Cecchetti. - Pisa : Pisa university press, 2012. - 625 p. : ill. ; 24 cm




Radicotani e la Via Francigena. In De Strata Francigena, n. XIX/1-2 (2011)




La Val d'Orcia un'area di strada del Medioevo = The Val d'Orcia : a medieval road area / Renato Stopani. - [S.l.] : Centro studi romei, 2011. - 59 p. : ill. ; 27 cm




La via Francigena in Italia : alla ricerca del paesaggio / a cura di Virginio Bettini, Leonardo Marotta, Sara Sofia Tosi. - Portogruaro : Ediciclo, 2011. - 248 p. : ill. ; 24 cm




I Cadolingi, Scandicci e la viabilità francigena : atti del convegno svoltosi il 4 dicembre 2010 a Badia a Settimo (Scandicci), in De strata Francigena : Studi e ricerche sulle vie di pellegrinaggio del Medioevo, 18 (2009), p. 166



Guida alla Via Francigena: oltre 900 chilometri a piedi sulle strade del pellegrinaggio verso Roma / Monica D'Atti, Franco Cinti. - Milano : Terre di Mezzo, 2010. - 249 p. : ill. ; 21 cm




L'altra Francigena : la quotidianità del pellegrino medievale / Renato Stopani. - Firenze : Le lettere, c2010. - 88 p. : ill. ; 24 cm




Taccuino della Francigena in Toscana / [Regione Toscana, Direzione generale politiche formative, beni e attività culturali, Settore musei, aree archeologiche, valorizzazione dei beni culturali e cultura della memoria ; in collaborazione con il Settore politiche di sviluppo e promozione del turismo della Direzione generale sviluppo economico]. - [Firenze] : Regione Toscana, stampa 2010. - 30 p. : ill. ; 24 cm

Disponibile anche in ebook


<http://web.e.toscana.it/sebina/repository/catalogazione/immagini/pdf/taccuino%20via%20francigena.pdf>




La via Francigena / [a cura di Fabrizio Ardito]. - Assago : Touring Editore, c2010. - 214 p. : ill. ; 28 cm. ((Indicazione di responsabilità sulla sovraccoperta



Medioevo e Francigena nel Decameron di Giovanni Boccaccio : aneddoti, ricette e curiosità / Francesca Allegri ; con l'intervento di Giovanni Cencetti ... [et al.]. - [S.l.] : Federighi, 2009. - 162 p. : ill. ; 23 cm




Pellegrini e ospitalità in terra di Siena : domande in cammino lungo la Via Francigena / Franco Cinti, Monica D'Atti ; introduzione di Franco Cardini, Gianni Resti ; acquarelli di Clara Coppini, Massimo Dalla Torre. - Ospedaletto (Pisa) : Pacini, c2009. - 173 p. : ill. ; 24 cm




A piedi sulla via Francigena : dal Gran San Bernardo a Roma : guida pratica e spirituale / Francesca Cosi, Alessandra Reposi. - Milano : Ancora, c2009. - 219 p. : ill. ; 20 cm




La forza medicatrice della natura : piccolo pronto soccorso per il pellegrino della Via Francigena / testi: Giovanni Gorgone Pelaya ; illustrazioni: Rossella Faleni. - Firenze : Regione Toscana, [2009]. - 59 p. : ill. ; 22 cm



Lungo la Via Francigena in Toscana [videoregistrazione] : 15. raduno nazionale escursionismo : venerdì 2-sabato 3-domenica 4. - [S.l. : s.n., 2009]. - 1 CD-ROM ; 12



Antichi mangiari lungo la via Francigena : studi, ipotesi e compromessi per allestire una cena medievale per una delle veglie francigene... / Fabrizio Vanni ; con un saggio introduttivo di Renato Stopani. - Firenze : Le lettere, 2009. - 135 p. : ill. ; 20 cm



La via Francigena in Valdelsa : storia, percorsi e cultura di una strada medievale : atti del Convegno svoltosi nei giorni 23, 24 e 25 ottobre 2009 a Colle Valdelsa, Sant'Appiano (Barberino Valdelsa) e Certaldo / a cura di Renato Stopani e Fabrizio Vanni. Firenze : Centro studi Romei, 2009. - 283 p. : ill. ; 27 cm, in De strata Francigena : Studi e ricerche sulle vie di pellegrinaggio del Medioevo, 17 (2009), n. 1/2




Storie, misteri e leggende lungo la Via Francigena / Francesca Allegri ; presentazione di Renato Stopani ; illustrazioni di Massimo Tosi. - Firenze : Le Lettere, c2008. - 183 p. : ill. ; 20 cm



Certaldo e la Via Francigena. In *De Strata Francigena*, n. XVI/2 (2008)




Il fascino della Via Francigena / Gianfranco Salvini. - Firenze : Istituto di studi Lino Salvini, stampa 2008. - 231 p. ; 22 cm




20 milioni di passi : un islandese sulla via francigena / Massimo Sani. - [Firenze : Regione Toscana, Consiglio regionale], 2008. - 69 p. : ill. ; 21 cm




Guida alla Via Francigena : storia e itinerari / Renato Stopani. -
Firenze : Le lettere, c2008. - 248 p. : ill. ; 23 cm




La Via Francigena nell'alta Val di Magra. In De Strata Francigena,
n. XVI/1(2008)



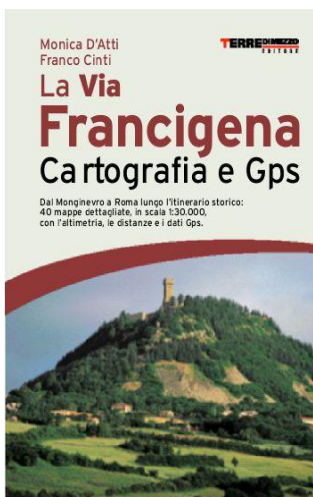
Toscana: Garfagnana e Valle del Serchio : tesori da...vivere / [testi
di Lucia Giovannetti ; foto di Bruno Giovannetti].- [S.l. : s.n.],
2007. - 24 p. : ill. ; 20x20 cm



Toscana: Garfagnana e Valle del Serchio : tesori da...scoprire / [testi di Andrea Semplici ; foto di Andrea Semplici]. - [S.l. : s.n.], 2007. - 48 p. : ill. ; 20x20 cm



Toscana: Garfagnana e Valle del Serchio : tesori...da tramandare / [testi di Andrea Semplici ; foto di Andrea Semplici]. - [S.l. : s.n.], 2007. - 24 p. : ill., 20x20cm




La Via Francigena : cartografia e Gps : dal Monginevro a Roma lungo l'itinerario storico: 40 mappe dettagliate in scala 1:30.000 con l'altimetria, le distanze e i dati Gps / Monica D'Atti, Franco Cinti. - Milano : Terre di mezzo, [2007?]. - 1 busta (3 c. geogr. ripieg.) : ill. ; 20 cm



La Via Francigena e la bibbia amiatina. In *De Strata Francigena*, n. XV/2 (2007)




La strada dei pellegrini : San Caprasio, patrono della Via Francigena = Saint Caprasio, patron of Via Francigena / [testi di = tests by Riccardo Boggi ; con la collaborazione di Sabina Pietrinì]. - [S. l. : s. n.], stampa 2007 (Aulla : Mori). - 90 p. : ill. ; 21x21 cm




Le soste dei pellegrini lungo la Via Francigena: Toscana e Lazio : la quotidianità della fede, la straordinarietà del viaggio. - [S. l. : s. n.], stampa 2006 (Firenze : Polistampa). - 190 p. : ill. ; 23 x 24 cm




La Via francigena : sulle orme di Sigerico: dal Gran San Bernardo ai luoghi santi di Roma / Touring club italiano. - Milano : TCI, 2006. - 175 p. : ill. ; 23 cm



La valorizzazione della via Francigena : i percorsi, l'accoglienza, l'offerta culturale / a cura di Sandro Polci. - [S.l. : s.n.], 2006 (Roma : Tipografia ostiense). - 96 p. : ill. ; 30 cm



Castelfiorentino : terra d'arte : centro viario e spirituale sulla Francigena / a cura di Francesca Allegri e Massimo Tosi ; introduzione storica: Italo Moretti. - [Certaldo] : Federighi, 2005. - 228 p., [13] c. di tav. : ill. ; 24 cm



La Via Francigena da Lucca ad Altopascio a San Miniato / a cura di Angelo Nerli. - [Altopascio] : Comune di Altopascio, stampa 2005. - 32 p. : ill. ; 23 cm + 1 c. geogr. in tasca



Turisti medievali in Val di Strove di ritorno da Roma per la Via Francigena al tempo di Sigerico : 10. secolo / Euro Gazzei ; prefazione di Duccio Balestracci. - Monteriggioni : Il leccio, 2004. - 159 p. : ill. ; 24 cm

Quaderni di
ARCHEOLOGIA MEDIEVALE
VII
LA VIA FRANCIGENA
E ALTRE STRADE DELLA TOSCANA MEDIEVALE

a cura di
STELLA PATITUCCI UGGERI



ALL'INSEGNA DEL GIGLIO

La via Francigena e altre strade della Toscana medievale / a cura di Stella Patitucci Uggeri. - Firenze : All'insegna del giglio, 2004. - 298 p. : ill. ; 28 cm




Viaggio in Toscana sulle grandi strade della storia : dall'Aurelia alla Francigena / Aldo Santini. - Lucca : Pacini Fazzi, 2002. - 274 p. ; 24 cm




La "melior via" per Roma. La strada dell'Alpe di Serra, dalla valle del Bidente alla Val di Chiana". In De Strata Francigena, n. X/1 (2002)




Santa Colomba e il suo territorio : una nuova ipotesi di percorso della Francigena nel territorio di Monteriggioni / Fausto Landi. - Siena : Cantagalli, 2001. - 111 p. : ill. ; 24 cm




La Via Francigena 1000 anni dopo / Gianfranco e Claudio Bracci ; foto di Gianfranco Bracci. - Firenze : California, stampa 2000. - 127 p. : ill. ; 24 cm




La Via Francigena nel Senese : dal documento al territorio / Centro studi romei ; [testo di Renato Stopani]. - [S. l. : s. n.], 2000 (Poggibonsi : Arti grafiche Nencini). - 47 p. : ill. ; 22x22 cm



Immagini di una via: [riflessioni e suggestioni lungo la Francigena]. - Fidenza : Mattioli, stampa 2000. - 205 p. : ill. ; 31 cm




Prima della Francigena : Itinerari romei nel "Regnum Longobardorum" / a cura di Renato Stopani. - Firenze : Le lettere, 2000. - 106 p. ; 24 cm




Le vie romipete del Mugello. In De Strata Francigena, n. VIII/2 (2000)




Lungo la Via Francigena in Toscana [videoregistrazione] : posizionamento della nuova segnaletica lungo la Via Francigena : un progetto di integrazione sociale e lavorativa per disabili / Colori Soc. Coop. ; Comune di Castelfiorentino ... [et al.]. - [S.l. : s.n., 200-?]. - 1 CD-ROM.




Dall'Appennino al Montalbano : i collegamenti tra la Via Francigena e i valichi appenninici alternativi al Monte Bardone. - [S.l.] : Centro studi romei, 1998. - 114 p. ; 24 cm




La Via Francigena : storia di una strada medievale / Renato Stopani. - Firenze : Le lettere, 1998. - 190 p. : ill. ; 32 cm




La Via Francigena e il basso Valdarno : vie di terra e d'acqua nel Medioevo fra l'Elsa e il mare : prospettive della ricerca e primi risultati : atti del seminario di studi (Pisa, 4 dicembre 1996) / a cura di Maria Luisa Ceccarelli Lemut e Gabriella Garzella. - [S.l. : s.n.], stampa 1998 (Pontedera : Bandecchi e Vivaldi). - 115 p. : ill. ; 24 cm




La via Francigena e la ricerca storica del territorio / Archeoclub d'Italia sede di Carrara Ente Morare ; fotografie di Lucrezia Lazzareschi e Claudia Volpi. - Aulla : [s. n.], 1997 (Aulla : Conti). - 64 p. : ill. , 25 cm



La Via Francigena : itinerario storico Porta Beltrame - Pietrasanta - Camaiore / Provincia di Lucca. - Lucca : Pacini Fazzi, 1997. - [28] p. : ill. ; 22 cm




La vita lungo la Via Francigena : in viaggio nella Lunigiana feudale / Tiziana Neri, Davide Capponi ; illustrazioni di Giovanna Brindani. - La Spezia : Giacché, stampa 1997. - 80 p. : ill. ; 34 cm + 1 c. ripieg.




Passent la terre, Toscane et Montbardon... : i percorsi della Via Francigena in Toscana : atti del convegno internazionale di studi tenutosi a Montalcino il 23-24 maggio 1997 / a cura di Renato Stopani e Fabrizio Vanni ; Centro studi romei. - Firenze : Editoriale Gli Arcipressi, 1998. - 244 p. : ill. In De strata Francigena : Studi e ricerche sulle vie di pellegrinaggio del Medioevo




Il pellegrinaggio medievale per Roma e Santiago De Compostela : itinerari di Lunigiana : verso il giubileo del 2000 : la Via Francigena. - Nuova ed., riv. con aggiornamenti ed aggiunte / a cura di Giulivo Ricci e Riccardo Boggi. - Aulla : [s.n.], 1997. - 190 p. : foto ; 23 cm



La Toscana nel Medioevo: la Via Francigena : progetto di fattibilità / [a cura di Angelo Cornacchia, Gianna Marasco, Marco Rinaldi]. - Firenze : Regione Toscana, 1997. - 55 p. : ill. ; 29 cm + 41 tav




Tra due romeie : i collegamenti fra la Francigena e la via dell'Alpe di Serra. - Firenze : Centro studi romei, 1997. - 109 p. : ill. ; 27 cm. In De strata Francigena : Studi e ricerche sulle vie di pellegrinaggio del Medioevo




Il volto santo di Lucca : storia e leggenda / Comune di Lucca ... [et al.]. - Lucca : Fazzi, 1997. - [29 p.] : ill.; 22 cm



Strada Francigena Romea : con particolare riferimento ai percorsi Siena Roma / Mario Bezzini. - Siena : Il leccio, c1996. - 121 p. ; 24 cm




La Francigena e i Templari fra Piemonte e Toscana : opere di Silvano Belli : [Castello della Magione, 25 maggio-30 giugno 1996]. - Poggibonsi : La Magione, stampa 1996. - 137 p. : ill. ; 28 p




Guida ai percorsi della Via Francigena in Toscana / Renato Stopani. - Rist. riv. - Firenze : Le lettere, 1996. - 143 p. : ill. ; 23 cm




La Via Francigena nel territorio di Camaiore / a cura del Gruppo archeologico di Camaiore. - [s. l. : s. n.], stampa 1995 (Camaiore : Tip. Massarosa offset). - 13 p., [16] p. di tav. : ill. ; 24 cm




Guida ai percorsi della Via Francigena in Toscana / Renato Stopani. - Firenze : Le lettere, 1995. - 160 p. ; 23 cm




Sulla via dei pellegrini in Lunigiana e sul porto di S. Maurizio / Augusto C. Ambrosi. - La Spezia : APT Cinque Terre e Golfo dei poeti, [1995]. - 67 p. : ill. ; 22 cm




La Via Francigena : le grandi vie del pellegrinaggio / [testi di Paola Foschi, Italo Moretti, Pier Giorgio Olivetti]. - Milano : TCI, c1995. - 79 p. : ill. ; 22 cm




Strada Francigena : percorsi nell'11. secolo fra Siena, Poggibonsi e San Gimignano / Mario Bezzini. - Siena : Il leccio, 1992. - 60 p. : ill. ; 24 cm




La Via Francigena : una strada europea nell'Italia del Medioevo / Renato Stopani. - 2. Ed. - Firenze : Le lettere, 1992. - 187 p. : ill. ; 24 cm



La Valdelsa, la via Francigena e gli itinerari per Roma e Compostella / O. Muzzi, R. Stopani, Th. Szabo. - Firenze : Centro studi romei, 1988. - 59 p. : ill. ; 24 cm



La Via Francigena nel senese : storia e territorio : Siena, Accademia dei Rozzi, 23 febbraio-14 marzo 1985 / a cura di Renato Stopani. - [Firenze] : Salimbeni, 1985. - 60 p., [60] p. di tav. : ill. ; 21x21 cm



La via Francesca nel territorio di Massalunense : tra i sec. XIV e XV / Paolo Pelù. - Lucca : [s.n.], 1978. - 23 p., 1 carta piegata ; 24 cm



La Via Francigena in Toscana / Italo Moretti. - Firenze : [s. n.], 1977. P. 384-406 ; 24 cm. Estr. da: Ricerche storiche, a. 7, n. 2 (lug.-dic. 1977)

